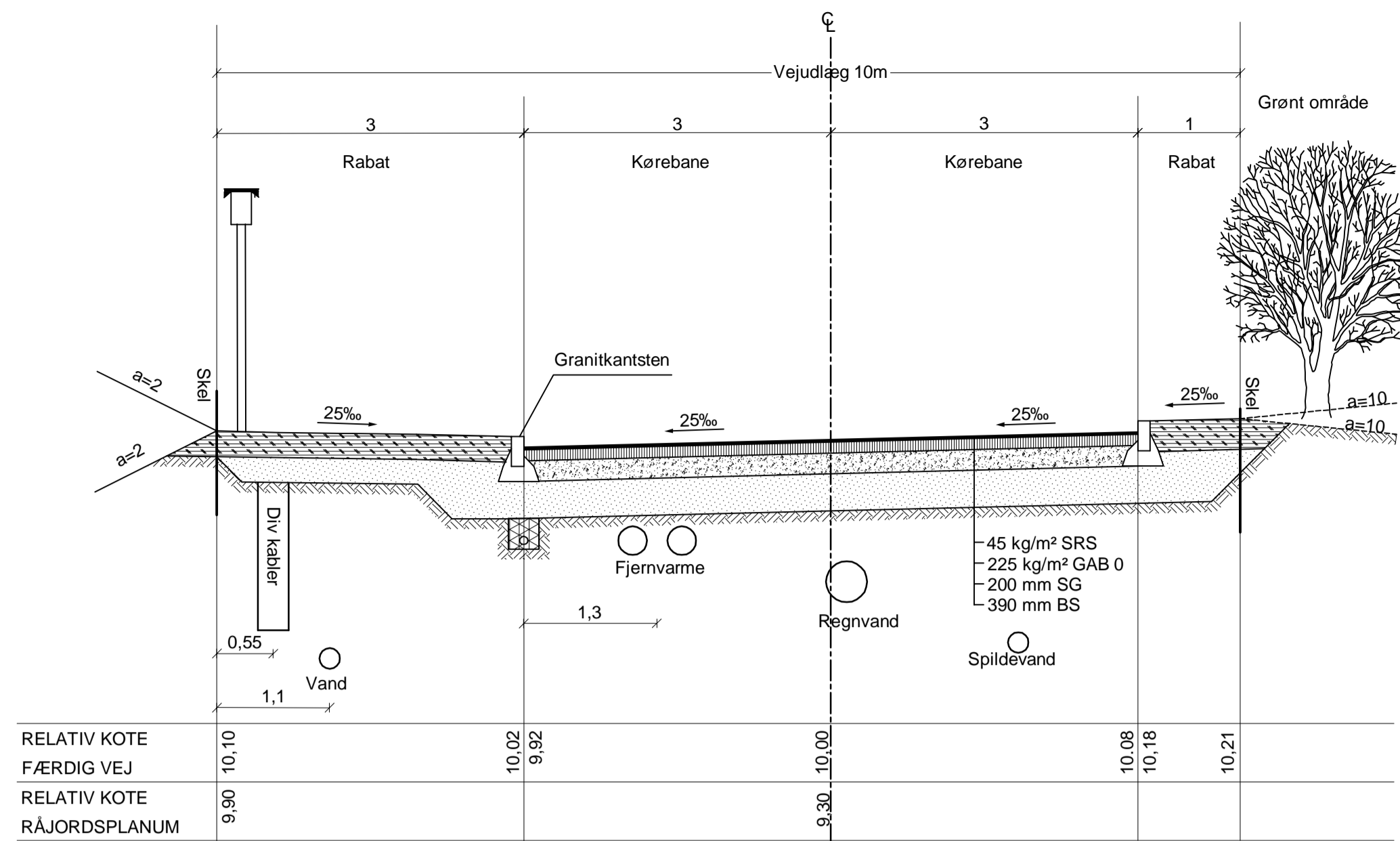
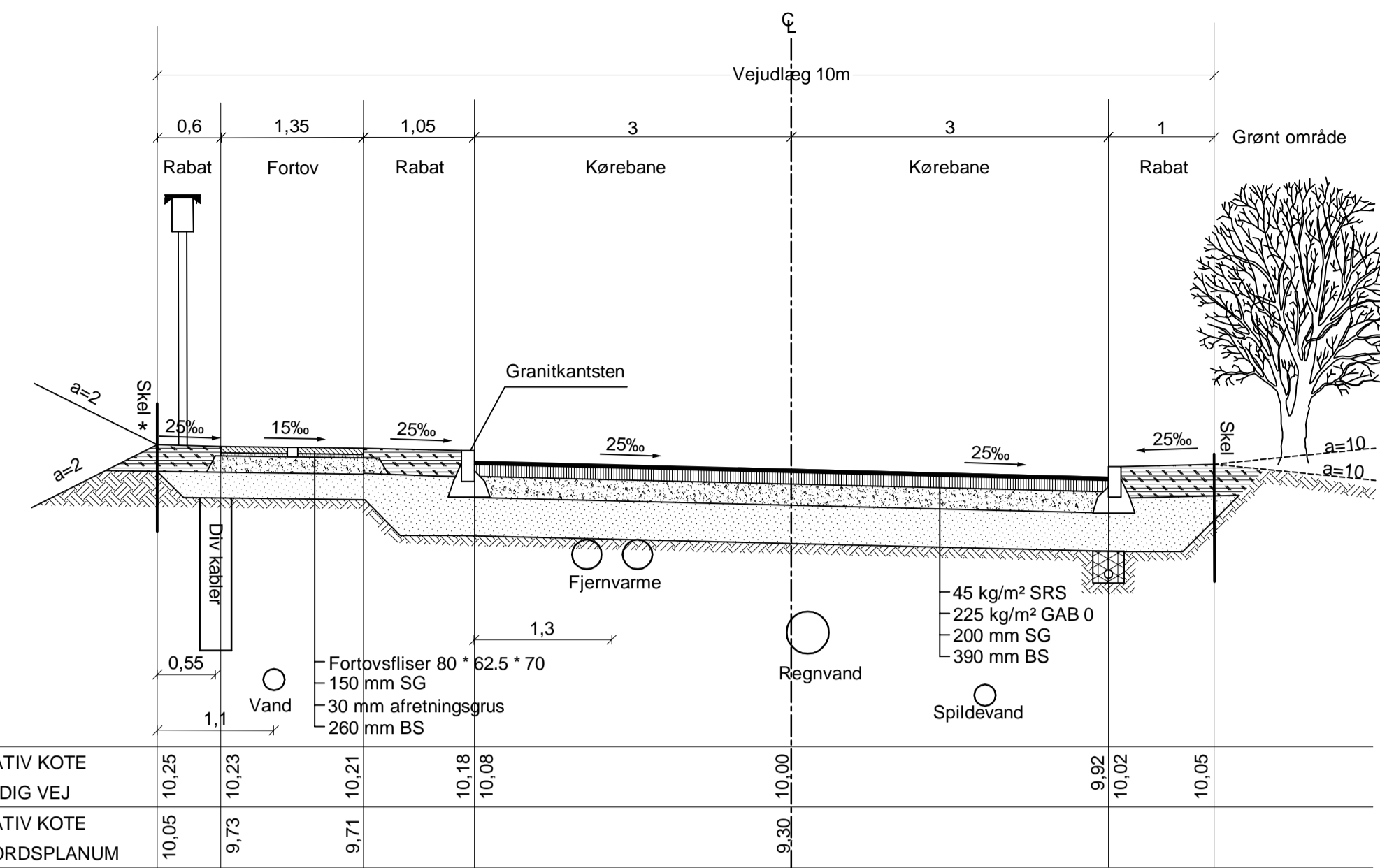


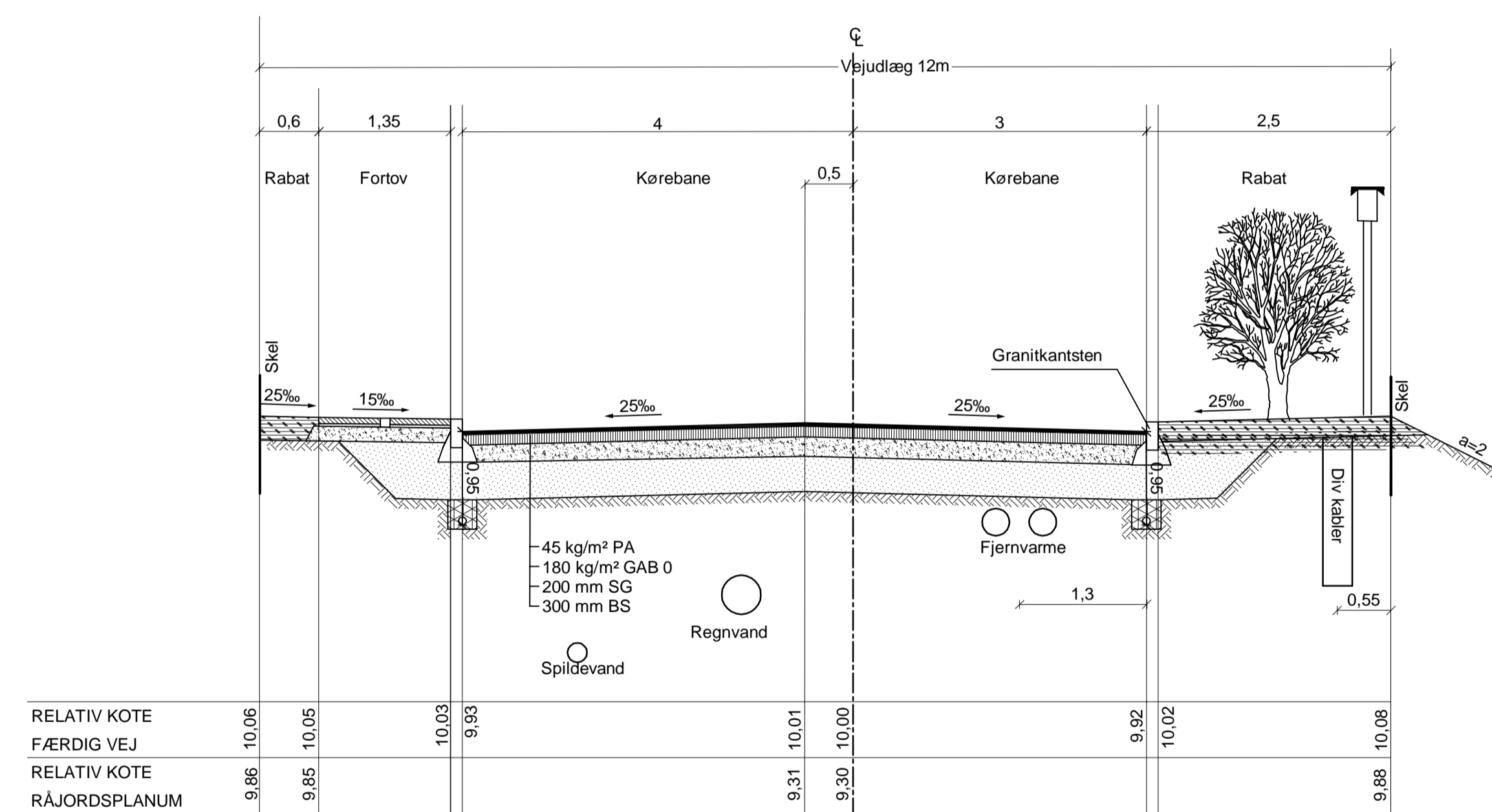
Boligvej 8 st. 0 - 40
Vejudlæg 12m



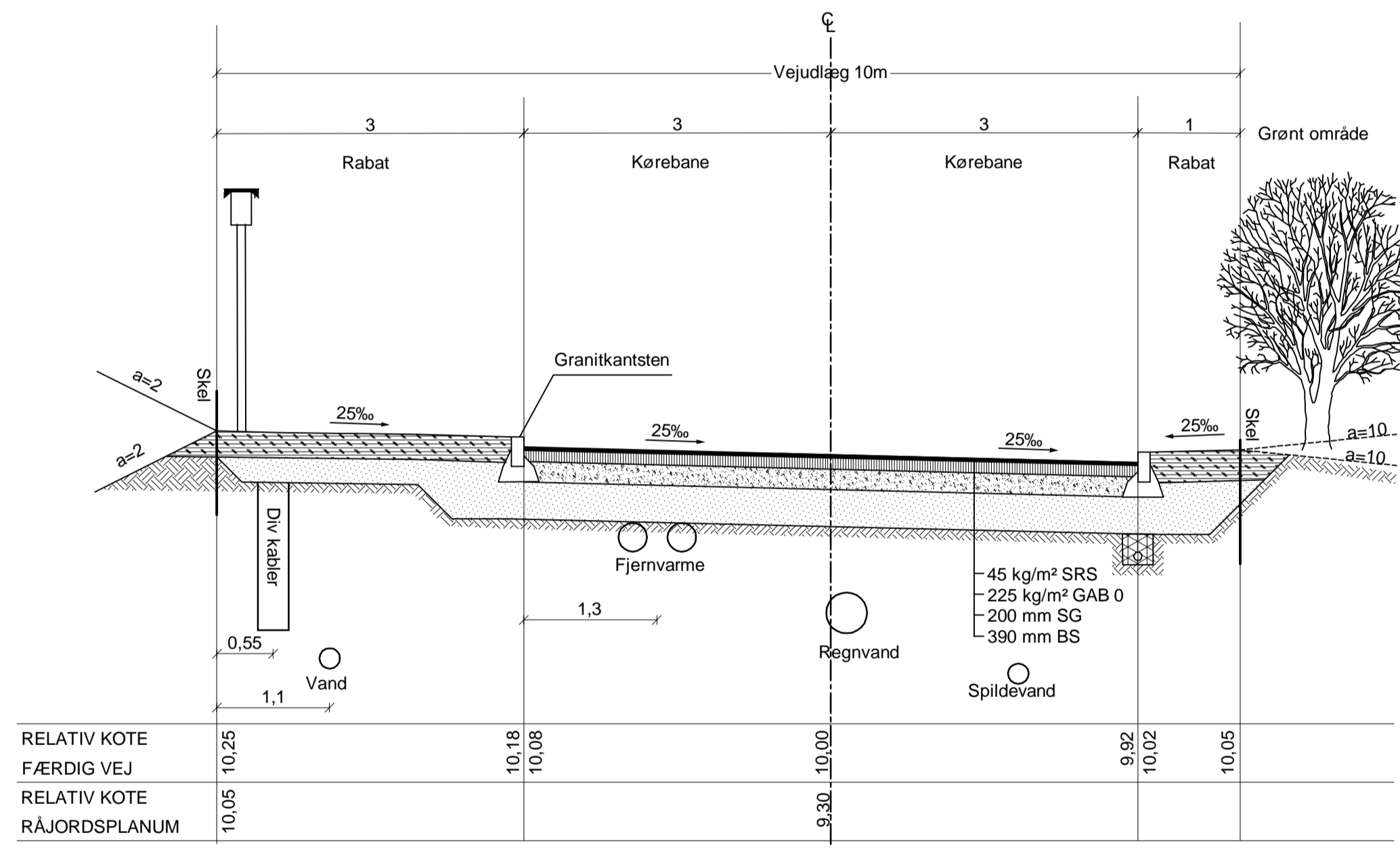
Stamvej st. ca. -16
Vejudlæg 10m



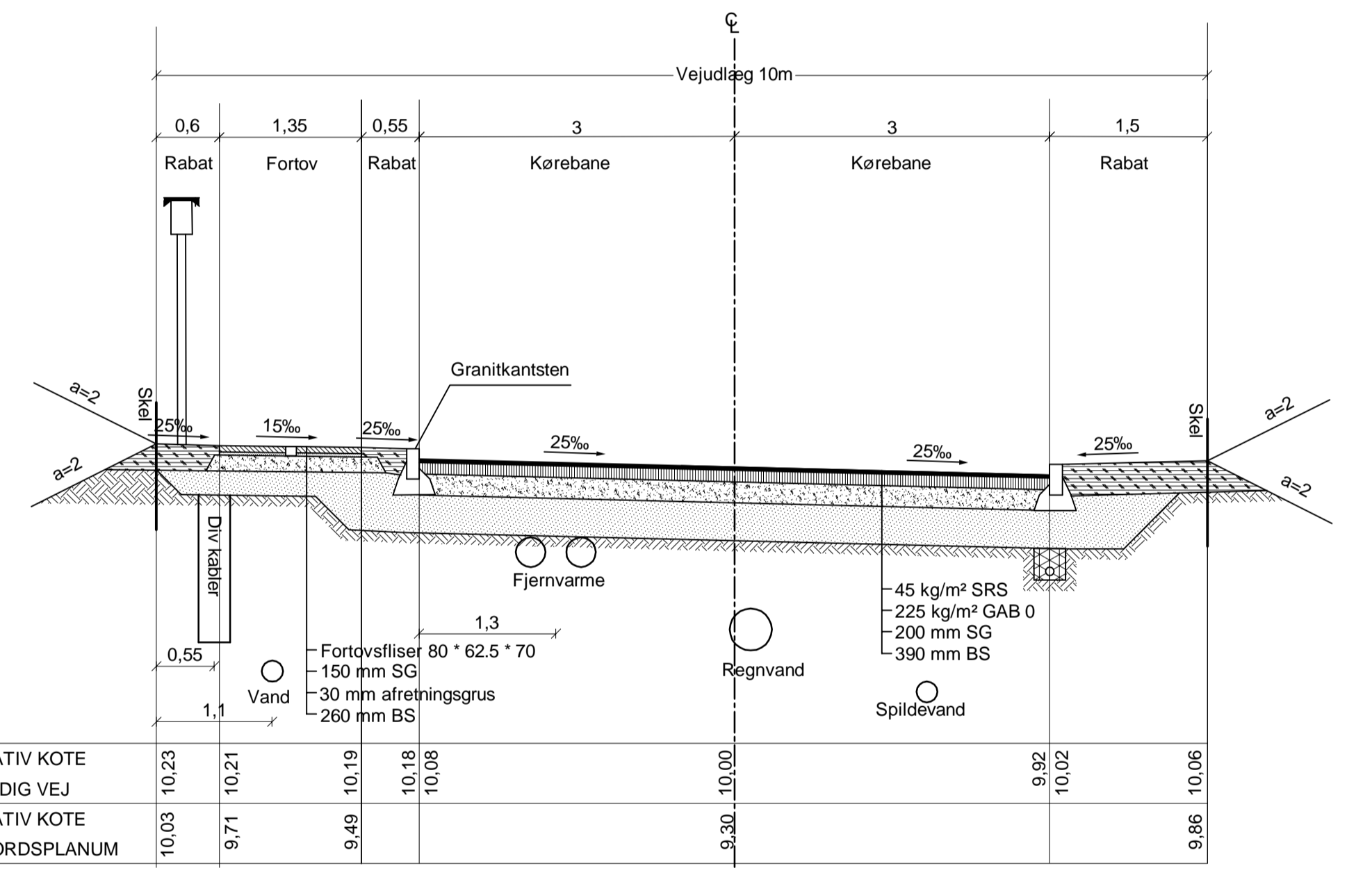
Stamvej st. ca. 17 - 465
Vejudlæg 10m



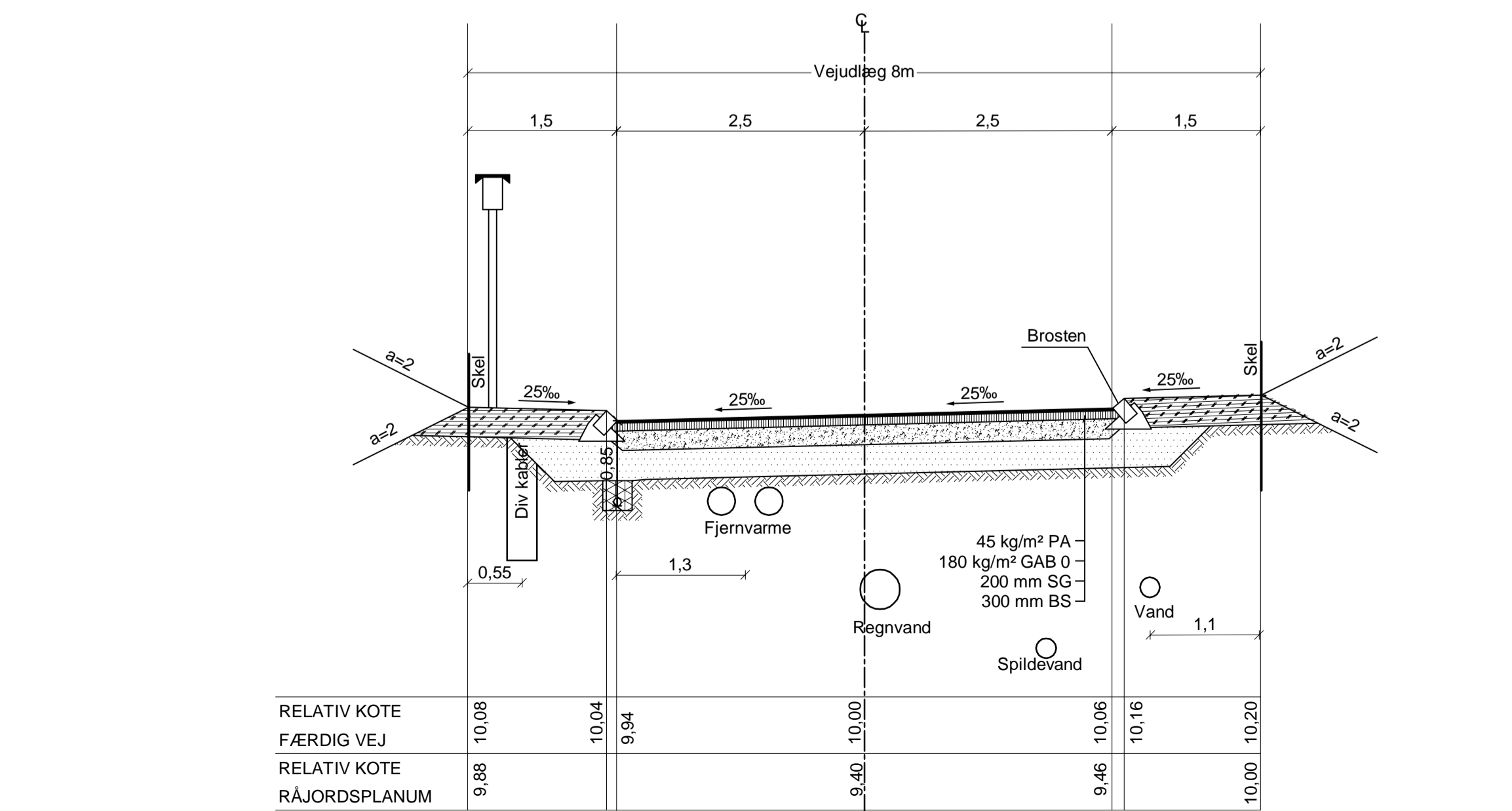
Boligvej 8 st. 40 - st. ca. 80
Vejudlæg 12m



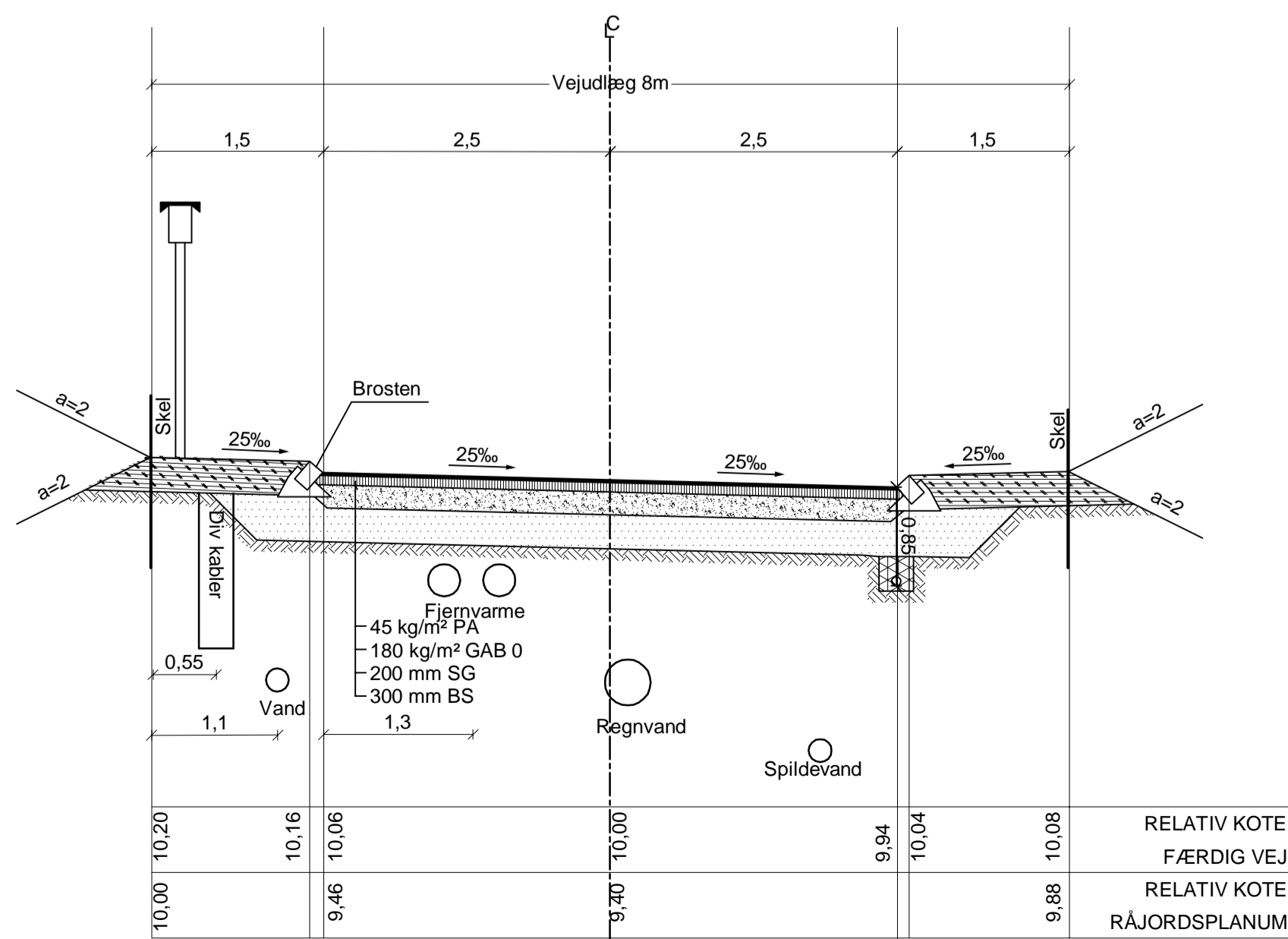
Stamvej st. ca. 17
Vejudlæg 10m



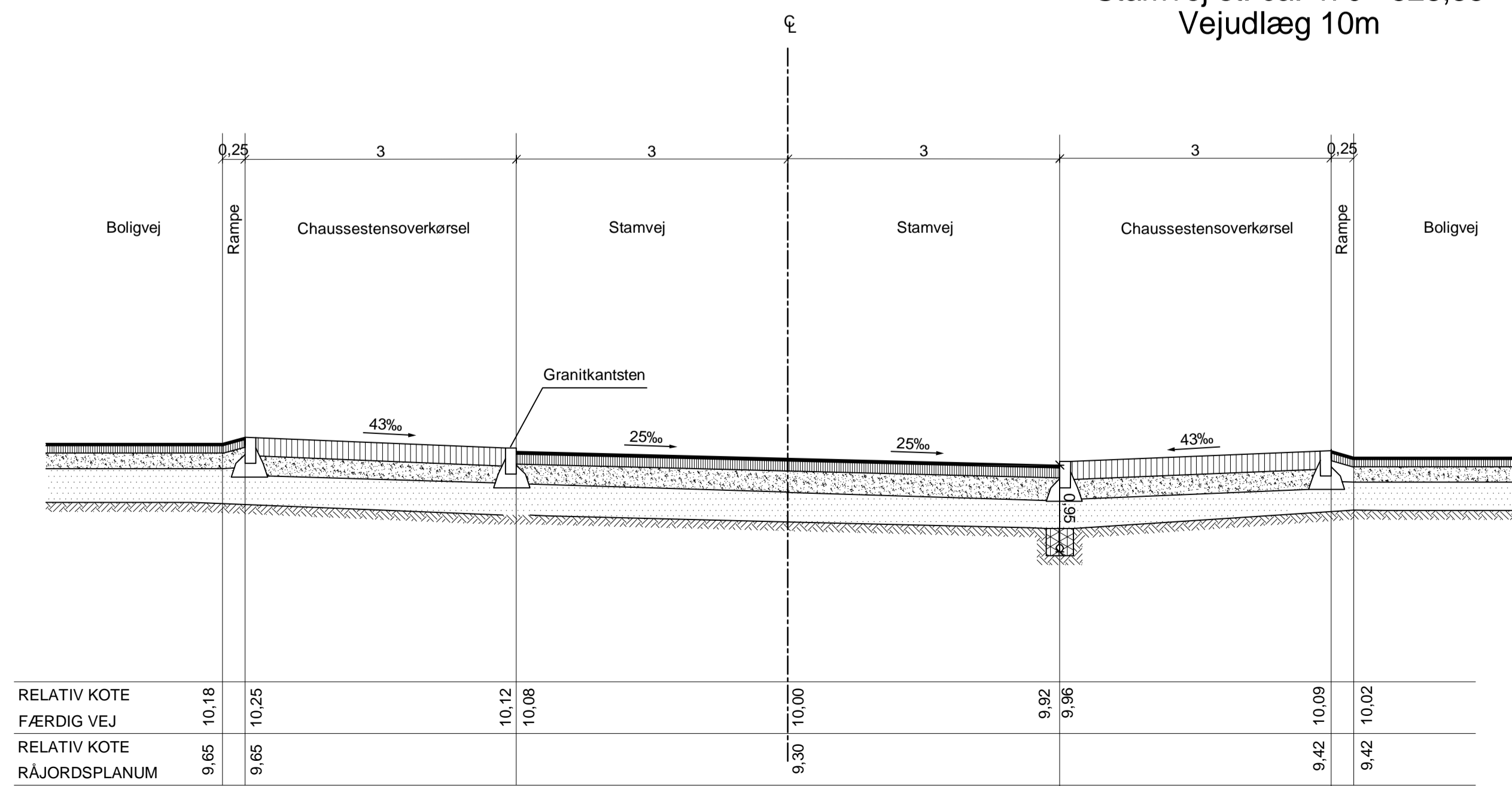
Stamvej st. ca. 470 - 528,35
Vejudlæg 10m



Boligvej
Vejudlæg 8m



Boligvej 4 og 7
Vejudlæg 8m



Overkørsler langs stamvej

NOTE:
Alle ubenævnte mål og koter er i m.

SIGNATURER:

- Muld
- Råjord
- Filtergrus

SIGNATUR	BELÆGNINGSTYPPE	STAMVEJ	BOLIGVEJ	FORTOV
	SRS	20	-	-
	PA*	-	20	-
	GAB 0	100	80	-
	80x62,5x6 cm fliser	-	-	60
	Chaussesten	-	-	30
	Afreningsgrus	-	200	150
	SG	390	300	260
	BS	710	600	500

ALLE MÅL ER I MM.

SÅLEDES UDFØRT DATO: 2013.02.05

Dato	Proj.	Tegn.	ESR	SÅLEDES UDFØRT
03	2013.02.05	JRA	ESR	SÅLEDES UDFØRT
03	2013.02.05	JRA	ESR	Slidlag på stamvej ændret fra PA til SRS
03	2013.02.05	JRA	ESR	Tegningsnr. ændret fra HI.3.101-02 til E-9030-05
02	2007.10.02	MAL/MALI	CHNN	Tilføjelse og ændring af tværsnitudformning
01	2007.06.15	MAL/LILO	ESR	Placering af fjernvarme ændret

Århus Kommune
Byggemodningsafdelingen

Byggemodning LP 768
Trige
Normaltvarsnit - Vej - Færdiggørelsessnit

RAMBOLL Odø Palme Alle 22
DK-8200 Århus N
Tlf. 8944 7700
Fax 8944 7625

Proj.:	Tegn.:	Mål:	Dato:	Tegnings nr.:
THMJ	THMJ/LIO	1:50	2007.04.10	E-9030-05